



Ministerio para la Transición Ecológica y el Reto Demográfico
Dirección General de la Costa y el Mar
DEMARCACIÓN DE COSTAS EN ASTURIAS


RECTIFICACIÓN DEL DESLINDE DEL DOMINIO PÚBLICO MARÍTIMO-TERRESTRE DE LA RÍA DE AVILÉS, TRAMOS: DESDE EL FARO DE AVILÉS HASTA LA PLAYA DE SAN BALADRÁN, FINAL DEL ESTUARIO EN EL RÍO ALVARÉS Y RÍO RAICES, TT.MM. DE AVILÉS, GOZÓN, CORVERA DE ASTURIAS Y CASTRILLÓN (ASTURIAS), APROBADO POR ORDEN MINISTERIAL DE 16 DE NOVIEMBRE DE 2010, (ENTRE LOS VÉRTICES M-95 AL M-113).

PLANO Nº	HOJA Nº	REFERENCIA:	ESCALA	ESCALA GRAFICA
4	5 de 14	DES01/08/33/0001	1 / 1.000	
PLANO PROPUESTA DE RECTIFICACIÓN				

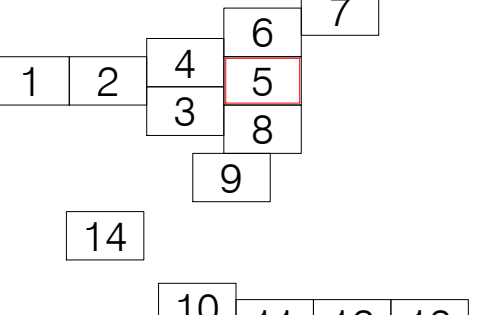
EL TÉCNICO DE PROYECTOS Y OBRAS

Fdo.: Javier Menéndez Miguel

EXAMINADO Y CONFORME


FECHA:
27 DE FEBRERO DE 2024


EL JEFE DE LA DEMARCACIÓN

Fdo.: Fernando de la Torre Fernández


INFORMACION CARTOGRAFICA
PROYECCIÓN UTM H30 ETR89
ALTITUDES REFERIDAS AL NIVEL DEL MAR EN ALCANTE
COORD. GEO. EN LAS ESQUINAS DE LA HOJA
VUELO FOTOGRAFÉMICO REALIZADO EN 2.008
POR D. GRAL. DE COSTAS
TRIANGULACIÓN PROPIA DE ESTE LEVANTAMIENTO
REFERIDA A LA RED GEODÉSICA NACIONAL
RESTITUCIÓN REALIZADA POR C.Y.S. S.L. EN 2.008
DIBUJO REALIZADO EN 2024


GRAFICO DISTRIBUCION DE HOJAS



SIGNOS CONVENCIONALES PARTICULARES


 LÍNEA DE AGUA


 LÍNEA DE RESERVA DE MAR


 LÍNEA DE SERVIDUMBRE DE TRANSITO


 POLIGONAL DEL DESLINDE DEL 6.p.m.s.

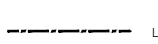
 LÍNEA DE SERVIDUMBRE DE PROTECCIÓN


 HITOS


 VERTICES RED GEODÉSICA


 VERTICES REPLANTADO

 OTROS DESLINDES

 ZONA SERVIDIO DEL PUERTO APROBADA POR D.M. 5407/2006

 LÍMITE SUELO URBANO

 PERÍMETRO DE PARCELAS COINCIDENTES CON EL 6.p.m.s.

 PERÍMETRO IDENTIF. DE PARCELAS COINCIDENTES CON EL 6.p.m.s.

P-26

VERTICES DE LA POLIGONAL DEL DESLINDE

Nº.	X	Y	Nº.	X	Y
M-104	264474.05	4830879.38			
M-105	264490.94	4830910.52			
M-106	264507.68	4830941.37			
M-107	264524.38	4830972.19			
M-108	264541.04	4831003.09			
M-109	264557.82	4831033.79			
M-110	264573.83	4831063.52			
M-111	264590.98	4831094.67			
M-112	264612.56	4831134.25			
M-113	264624.06	4831141.77			